

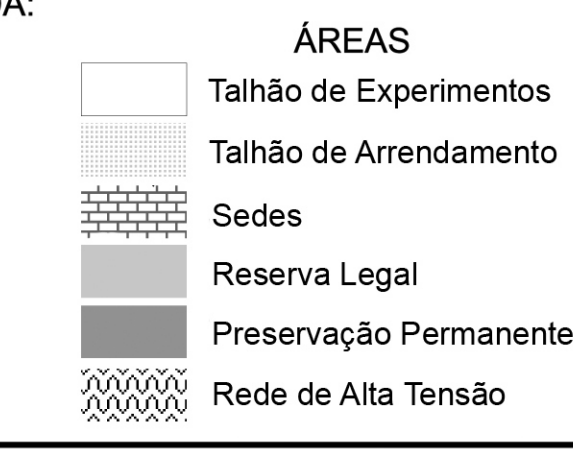


| | | | | | | | | | | | | | | | | | | | | | | | |
|--|--|---|------------------------|---------|-------|-------------------------|---------|-------|-----|---------|------|---------------|---------|-------|---------------|--------|------|----------------------|--------|------|--------------|-----------------|-------------|
|   | | | | | | | | | | | | | | | | | | | | | | | |
| ESCOLA SUPERIOR DE AGRICULTURA “LUIZ DE QUEIROZ” DEPARTAMENTO DE CIÊNCIAS FLORESTAIS | | | | | | | | | | | | | | | | | | | | | | | |
| CONVENÇÕES ② Talhão de Experimento 32 Código do Experimento 24 Talhão de Arrendamento - Carreador - Córregos * Nascentes ▲ Represas | LEGENDA:  | ÁREAS Talhão de Experimentos Talhão de Arrendamento Sedes Reserva Legal Preservação Permanente Rede de Alta Tensão | | | | | | | | | | | | | | | | | | | | | |
| ESTAÇÃO EXPERIMENTAL DE CIÊNCIAS FLORESTAIS DE ITATINGA | | | | | | | | | | | | | | | | | | | | | | | |
| PROPRIETÁRIO: UNIVERSIDADE DE SÃO PAULO | MUNICÍPIO: Itatinga - SP | | | | | | | | | | | | | | | | | | | | | | |
| ESCALA: 1 : 10000 | DATA: Set/2006 | ATUALIZAÇÃO: | | | | | | | | | | | | | | | | | | | | | |
| BASE: Imagem Aérea 2000 - BASE Levantamento e Reambulação - 2005 - ESALQ Banco de Dados de Experimentos das Estações | ÁREAS: <table border="1"> <tr> <td>Talhões de Experimento</td> <td>455,4ha</td> <td>21,4%</td> </tr> <tr> <td>Talhões de Arrendamento</td> <td>995,8ha</td> <td>46,9%</td> </tr> <tr> <td>APP</td> <td>141,9ha</td> <td>6,7%</td> </tr> <tr> <td>Reserva Legal</td> <td>423,9ha</td> <td>20,0%</td> </tr> <tr> <td>Áreas de Sede</td> <td>12,0ha</td> <td>0,6%</td> </tr> <tr> <td>Carreadores e Outros</td> <td>90,8ha</td> <td>4,4%</td> </tr> <tr> <td>TOTAL</td> <td>2119,8ha</td> <td>100%</td> </tr> </table> | | Talhões de Experimento | 455,4ha | 21,4% | Talhões de Arrendamento | 995,8ha | 46,9% | APP | 141,9ha | 6,7% | Reserva Legal | 423,9ha | 20,0% | Áreas de Sede | 12,0ha | 0,6% | Carreadores e Outros | 90,8ha | 4,4% | TOTAL | 2119,8ha | 100% |
| Talhões de Experimento | 455,4ha | 21,4% | | | | | | | | | | | | | | | | | | | | | |
| Talhões de Arrendamento | 995,8ha | 46,9% | | | | | | | | | | | | | | | | | | | | | |
| APP | 141,9ha | 6,7% | | | | | | | | | | | | | | | | | | | | | |
| Reserva Legal | 423,9ha | 20,0% | | | | | | | | | | | | | | | | | | | | | |
| Áreas de Sede | 12,0ha | 0,6% | | | | | | | | | | | | | | | | | | | | | |
| Carreadores e Outros | 90,8ha | 4,4% | | | | | | | | | | | | | | | | | | | | | |
| TOTAL | 2119,8ha | 100% | | | | | | | | | | | | | | | | | | | | | |
| RESPONSÁVEIS TÉCNICOS: Prof. Fábio Poggiani - Chefe de Departamento Prof. José Luiz Stape - Coord. das Estações Eng. João Carlos T. Mendes - Eng. Estações Eng. Rildo Moreira e Moreira - Eng. Estações Acad. Paulo Guilherme Molin - Estagiário | | | | | | | | | | | | | | | | | | | | | | | |